



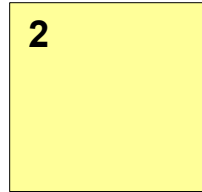

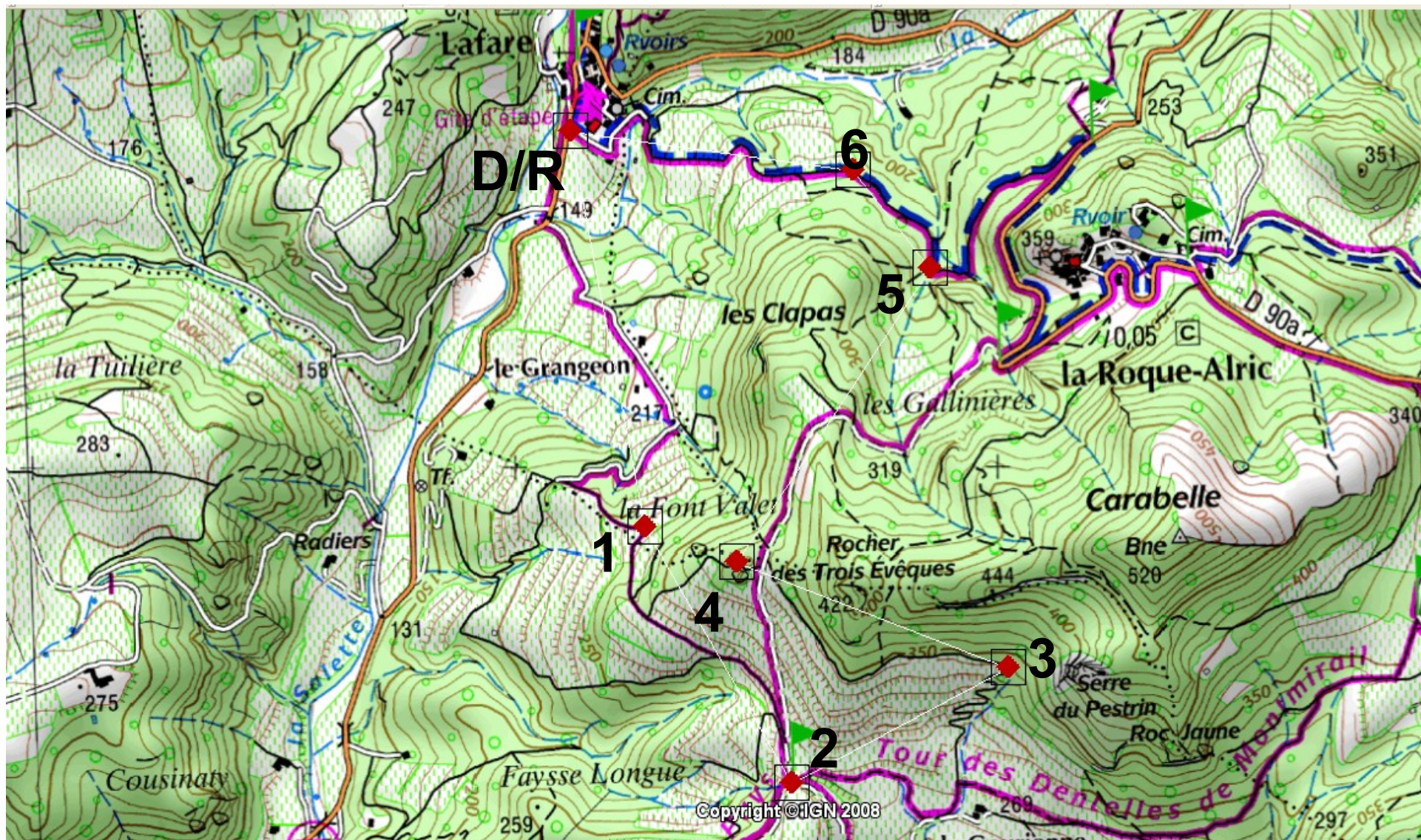


PARCOURS D'ORIENTATION : « LES TERRES BLANCHES DU CRETACE » »

Le jeu consiste à retrouver, sur un circuit de 5,5 km et 170 m de dénivellée, des balises matérialisées sur le terrain par des bornes en bois et symbolisées sur la carte par des carrés rouges. C'est vous qui décidez du parcours le plus court pour rejoindre ces bornes. Vous avez trouvé la balise n°1 ? BRAVO ! A l'aide de la pince rouge encastrée dans la borne, poinçonnez votre carte et partez à la recherche des balises suivantes...



Échelle : 1cm = 100m - Équidistance des courbes de niveau : 10m - A.F. 06 80 37 15 20