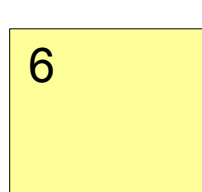
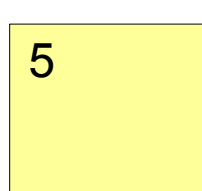
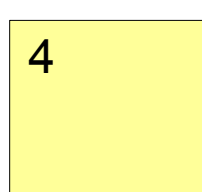
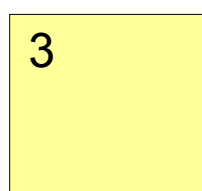
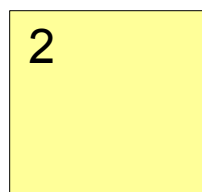

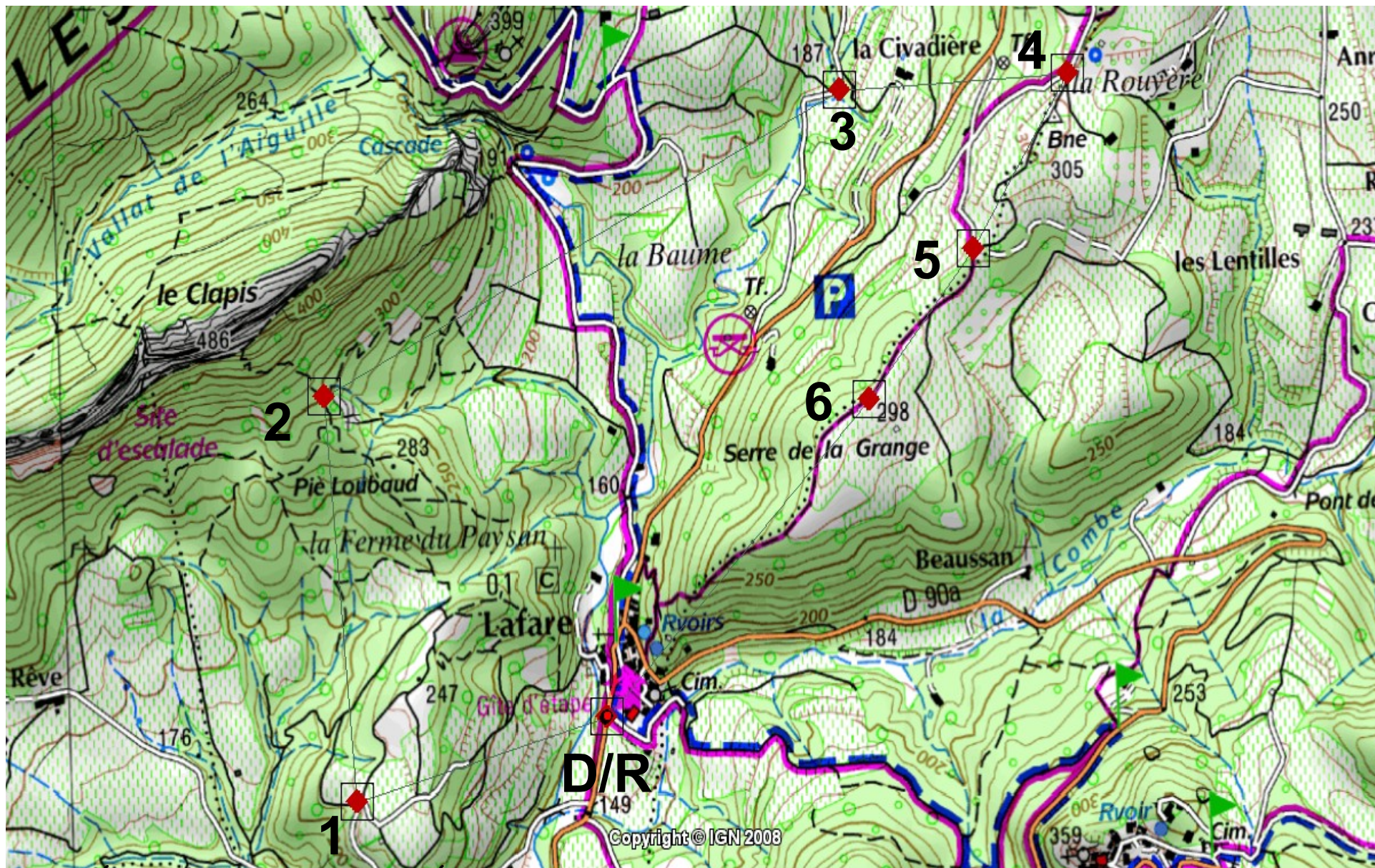


PARCOURS D'ORIENTATION : « LES TERRES GRISES DU JURASSIQUÉ »

C'est un jeu qui consiste à retrouver sur un circuit de 6,5 km et de 350 m de dénivellée, des balises matérialisées par des bornes en bois et symbolisées sur la carte par des carrés rouges. C'est vous qui décidez du parcours à emprunter pour les rejoindre. Vous avez trouvé la balise n°1, BRAVO ! A l'aide de la pince encastree dans la borne, poinçonnez votre carte et partez à la recherche des balises suivantes.



Echelle : 1cm = 100m - Equidistance des courbes de niveau : 10m - A.F. 06 80 37 15 20